

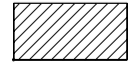

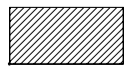









USOS

	MONTE ALTO.		DEHESA.		ZONA DE NIDIFICACION.
	MONTE BAJO.		PRADERA, PASTIZAL, ERIAL.		NUCLEO URBANO.
	OLIVAR.		TIERRAS CULTIVO SECANO.		VERTEDERO.
	REGADIO, HUERTAS.		AGUA EMBALSADA.		PARQUE PERIURBANO-ERMITA.

 <p>PLAN GENERAL DE ORDENACION URBANISTICA DE PUEBLA DE LOS INFANTES</p>		<p>REDACCION DIPUTACION PROVINCIAL DE SEVILLA</p>
<p>FORMACION AYUNTAMIENTO DE PUEBLA DE LOS INFANTES</p>		<p>PLANO Nº INF. 6</p>
<p>INFORMACION. USOS DEL TERMINO MUNICIPAL</p>		<p>HOJA Nº ESCALA. 1:30.000</p>
<p>ARQUITECTOS REDACTORES: JOSE RAMON DOMINGUEZ GONZALEZ FRANCISCO GUTIERREZ CARRASQUILLA</p>		<p>FECHA: OCTUBRE 2.003</p>
<p>ARQUITECTO DIRECTOR: EDUARDO GARRIDO IBAÑEZ.</p>		<p>TEXTO REFUNDIDO SEGUN RESOLUCION CPTU 25 JULIO 2003</p>